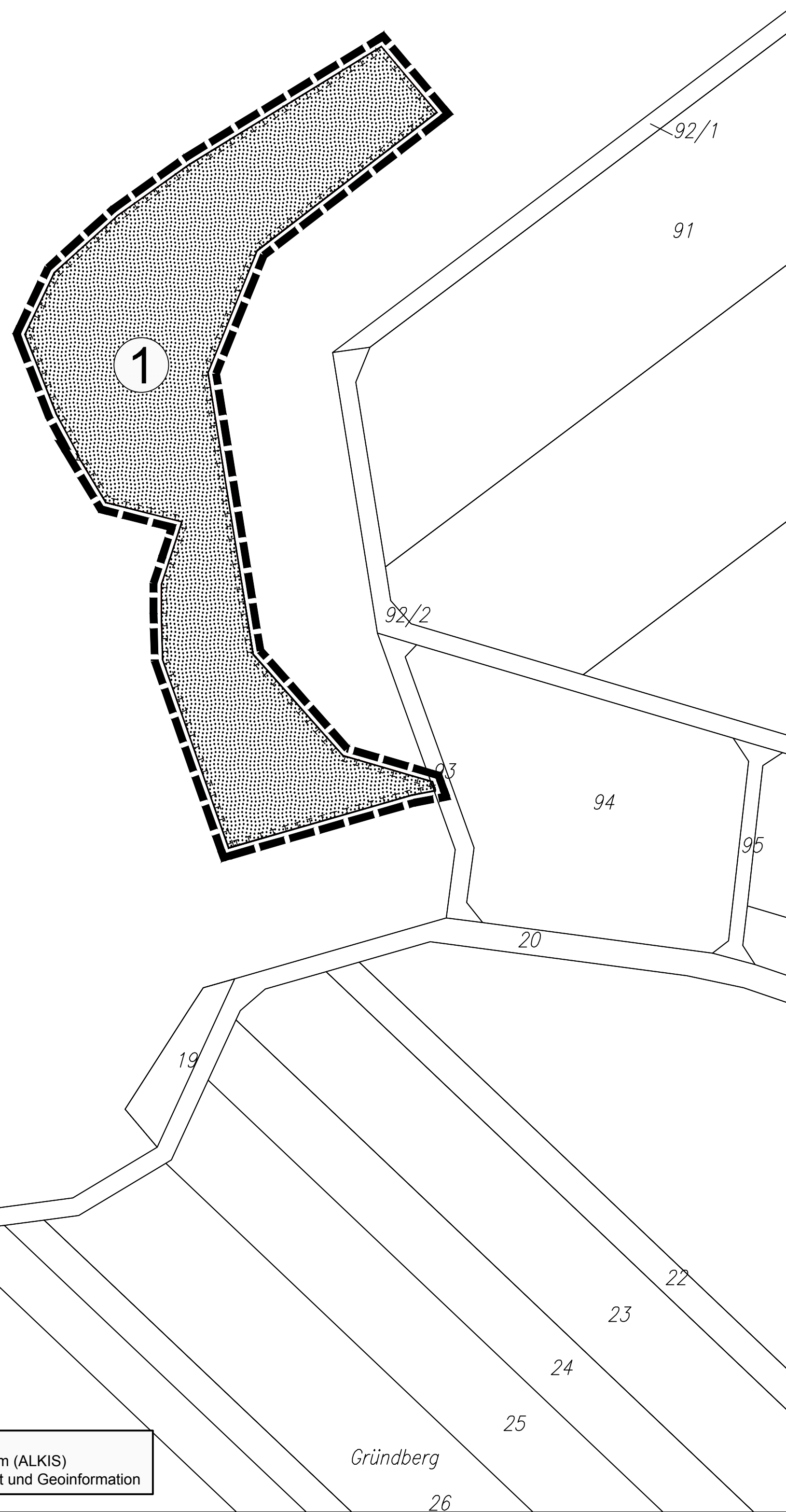
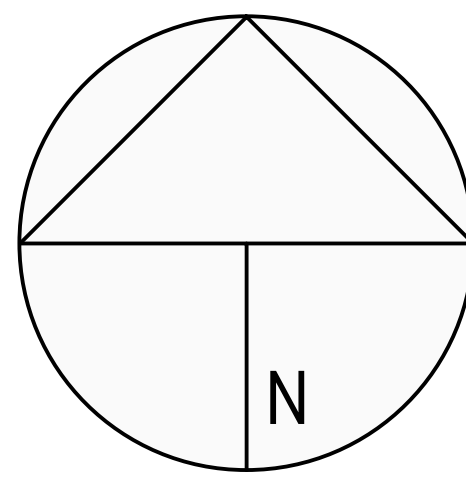
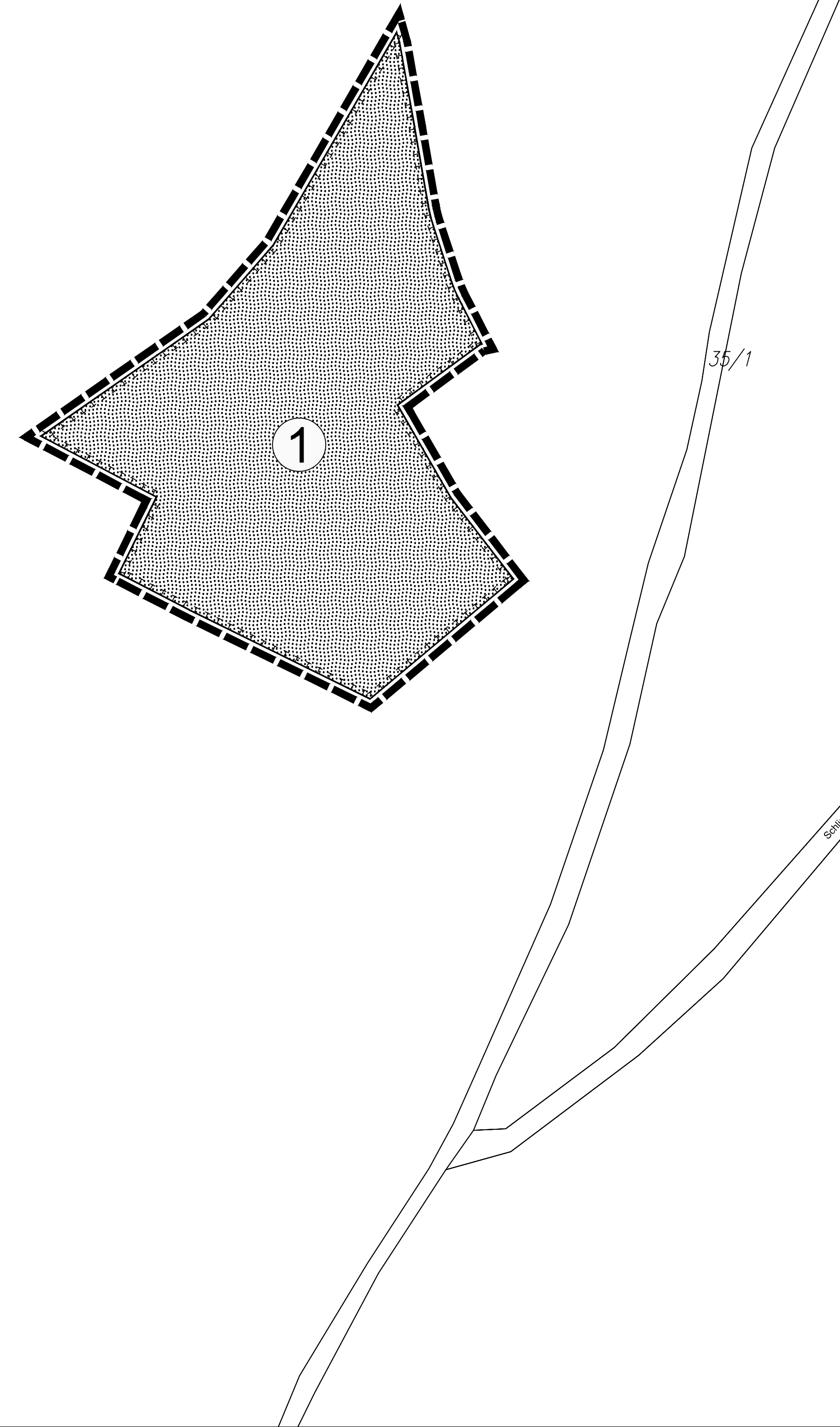


# Ausgleichsfläche 1



**Datengrundlage:**  
 Amtliches Liegenschaftskatasterinformationssystem (ALKIS)  
 der Hessischen Verwaltung für Bodenmanagement und Geoinformation

# Ausgleichsfläche 2



Signaturen gemäß der Verordnung über die Ausarbeitung der Bauleitpläne und die Darstellung des Planinhaltes (Planzeichenverordnung 1990 - PlanzV 90)

13. Planungen, Nutzungsregelungen, Maßnahmen und Flächen für Maßnahmen zum Schutz, zur Pflege und zur Entwicklung von Natur und Landschaft

Umgrenzung von Flächen für Maßnahmen zum Schutz, zur Pflege und Entwicklung von Natur und Landschaft

15. Sonstige Planzeichen

Waldprozessschutz

Grenze des räumlichen Geltungsbereiches

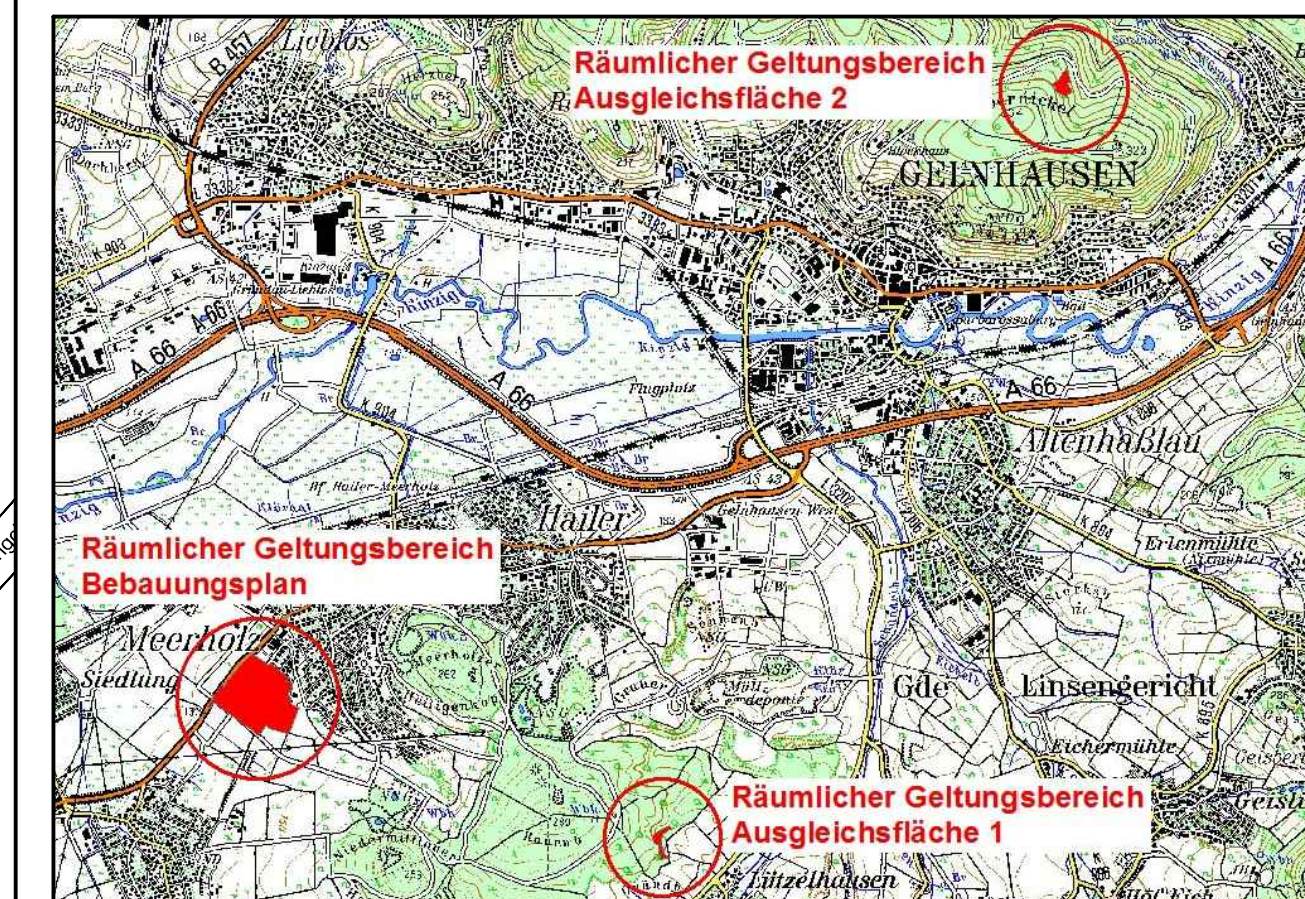
## Verfahrensvermerke

Aufstellungsbeschluss (§ 2 Abs. 1 BauGB)	11.09.2013
frühzeitige Beteiligung der Öffentlichkeit (§ 3 Abs. 1 BauGB)	08.12.2014 - 16.01.2015
frühzeitige Beteiligung der Behörden und sonstiger Träger öffentlicher Belange (§ 4 Abs. 1 BauGB)	08.12.2014 - 16.01.2015
Öffentliche Auslegung des Bebauungsplanentwurfs (§ 3 Abs. 2 BauGB)	07.04.2015 - 08.05.2015
Beteiligung der Behörden und sonstiger Träger öffentlicher Belange (§ 4 Abs. 2 BauGB)	07.04.2015 - 08.05.2015
Satzungsbeschluss (§ 10 Abs. 1 BauGB)	10.06.2015

(Dienstsiegel) (Datum) (Unterschrift)

**Bekanntmachung des Beschlusses des Bebauungsplans**  
 (§ 10 Abs. 3 BauGB)

(Dienstsiegel) (Datum) (Unterschrift)



**ROB**  
 planergruppe  
 ARCHITEKTEN + STADTPLANER  
 Schulstraße 6 65824 Schwalbach / Ts.

**Planungsbüro Dr. Huck**  
 Landschaftsplanung FFH/Natura 2000 Natur- und Artenschutz  
 Umweltverträglichkeitsprüfungen Genehmigungsmanagement  
 General-Colin-Powell-Straße 4A D-63571 Gelnhausen  
 info@buero-huck.de T. 06051-97717-0 F. 06051-97717-89  
 www.buero-huck.de

**Stadt Gelnhausen**  
**Bebauungsplan "Mittlauer Weg"**

Bearbeiter: Rüttinger Datum: 21.05.2015  
 Plannr.: 1308\_01Aus.dwg Maßstab: 1:1000

**Satzung, Teilplan 2**